
















PLAN DE PRÉVENTION DU RISQUE D'INONDATION DE L'ILL

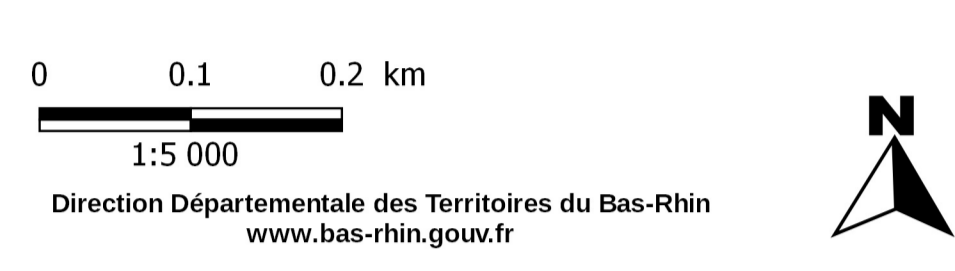
PLAN DE ZONAGE RÉGLEMENTAIRE ZONES INONDABLES PAR DÉBORDEMENT DE L'ILL

Carte n° 7 - Commune d'Erstein (Est)

Légende

-  Cote des Plus Hautes Eaux NGF IGN 69 en m
- Zones d'interdiction**
-  Zone de Sécurité
-  Zone rouge foncé
-  Zone rouge clair
-  Zone orange
- Zones d'autorisation sous conditions**
-  Zone bleu foncé
-  Zone bleu clair
-  Zone bleu très clair
- Éléments de repérage**
-  Parcelles cadastrales
-  Bâti
-  Cours d'eau, plans d'eau et bassins
-  Voies ferrées
-  Routes principales
-  Limite communale
- Secteur spécifique**
-  Secteur spécifique 3

Annexé à l'arrêté du Préfet du Bas-Rhin du 30 janvier 2020



Réalisation : DDT/RSADT/PPR (02/2020)
Données : Hydrologie
Fond de plan : ©IGN-SCANEXPRESS 25 © 2015
Direction Départementale des Territoires du Bas-Rhin
www.bas-rhin.gouv.fr

